























ÚPN - SÚ RIEČKA

ZMENY A DOPLNKY č.7

STAV	NÁVRH	
		KATASTRÁLNE ÚZEMIE RIEČKY
		OBYTNÁ ZÁSTAVBA
		VYBAVENOSŤ
		AREÁLY ŽIVOČÍŠNEJ VÝROBY
		CHATOVÁ REKR. A ZÁHRADKÁR. OSADY
		ŠTÁTNE CESTY
		TURISTICKÉ TRASY
		CYKLOTRASY
		ÚZEMIA SO ZÁUJOM OCHRANY PRÍRODY
		PHO VODNÝCH ZDROJOV II. STUPŇA
		ŠPORTOVÉ PLOCHY
		LYŽIARSKÉ AREÁLY
		EL. VZDUŠNÉ 22 KV VEDENIE
		NADREGIONÁLNE BIOCENTRUM Bc7
	D7/1	DOPLNKY K ÚPN-SÚ

ŠIRŠIE VZŤAHY

SPRACOVATEL:	ZÁK. ČÍSLO		
Ing. arch. Paško Vladimír – Projekcia urbanizmu a architektúry, Tulská 97 B. Bystrica	DÁTUM: 02/2023		
	OBSTARÁVATEL: ObÚ RIEČKA		
HLAVNÝ RIEŠITEĽ:	Ing. arch. Vladimír Paško	č. paré	M=1:25 000
SPOLUPRÁCA	Ing. arch. Radovan Jankovič		
		č. výkresu	1