











ÚPN - SÚ RIEČKA

ZMENY A DOPLNKY č.7


LEGENDA:

POZNÁMKA:

- VYLÚČENÉ ZÁBERY: D1, D4, D6, Z5/6, D5/1, D5/13, 48, 49, 51, 71, 75, 83, 91, 101,103, 105

	HRANICA ZASTAVANÉHO ÚZEMIA STAV K 1. 1. 1990
	HRANICA BPEJ
	KÓD BPEJ / CENA ZA PÔDU
	HRANICA A ČÍSLO ZÁBERU
	LES
	ZASTAVANÉ PLOCHY - STAV
	ZASTAVANÉ PLOCHY REKREÁCIU - STAV
	ZÁHRADKÁRSKE OSADY
	ÚZEMIE RIEŠENÉ DOPLNKAMI K ÚPN SÚ
	ÚZEMIE RIEŠENÉ ZMENAMI K ÚPN SÚ
	HRANICA ZASTAVANÉHO ÚZEMIA - NÁVRH
	ZÁHRADY
	TRVALÉ TRÁVNE PORASTY
	SKUPINA BPEJ
	NAJKVALITNEJŠIA PÔDA V K.Ú. (CHRÁNENÁ)

VYHODNOTENIE DÔSLEDKOV NAVRHOVANÉHO STAVEBNÉHO ROZVOJA A INÝCH ZÁMEROV NA POĽNOHOSPODÁRSKEJ PÔDE

SPRACOVATEL:	ZÁK. ČÍSLO		
	DÁTUM: 02/2023		
Ing. arch. Paško Vladimír – Projekcia urbanizmu a architektúry, Tulská 97 B. Bystrica	OBSTARÁVATEL: ObÚ RIEČKA		
HLAVNÝ RIEŠITEĽ	Ing. arch. Vladimír Paško	č. paré	M=1:5 000
SPOLUPRÁCA	Ing. arch. Radovan Jankovič		
		č. výkresu	6